

## Утверждена

(наименование документа об утверждении, включая наименования органов государственной власти или

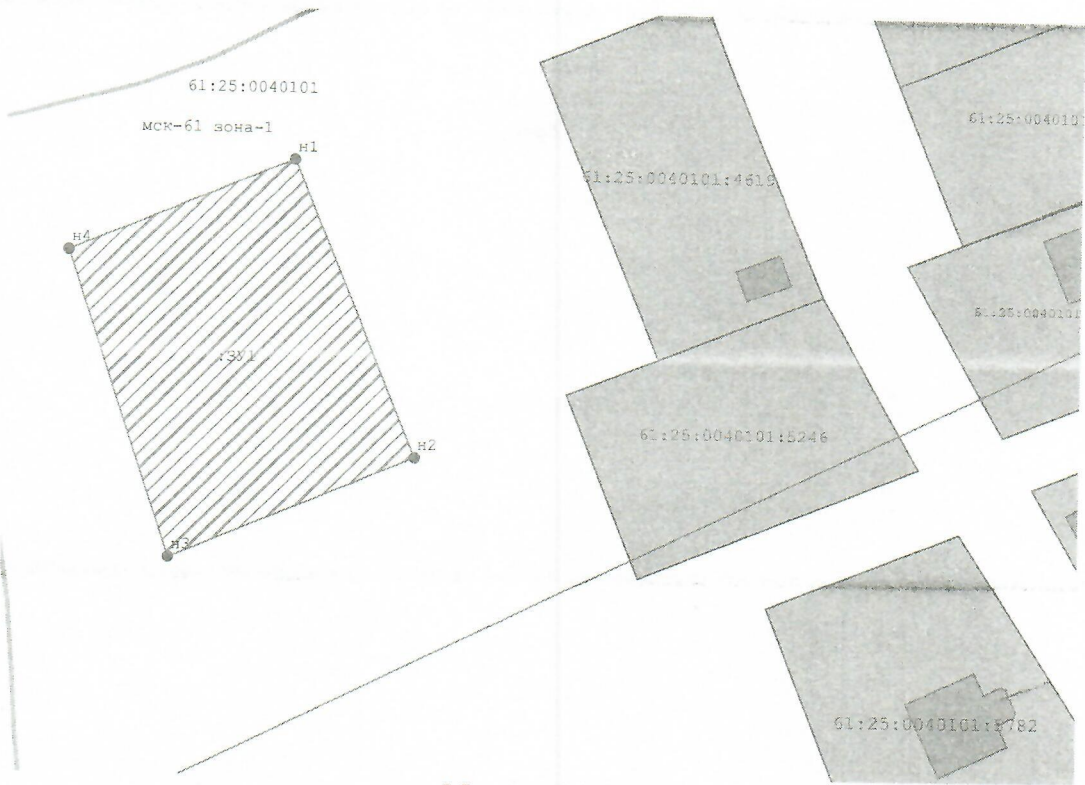
органов местного самоуправления, принявших решение об утверждении схемы или

подписавших соглашение о перераспределении земельных участков)

от \_\_\_\_\_ № \_\_\_\_\_




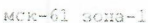



### Схема расположения земельного участка или земельных участков на кадастровом плане территории

Площадь земельного участка		1 446 м <sup>2</sup>	
Обозначение характерных точек границ	Координаты, м		
	X	Y	
1	2	3	
н1	440 780,42	1 427 355,98	
н2	440 741,06	1 427 372,40	
н3	440 727,45	1 427 339,76	
н4	440 767,93	1 427 326,03	
н1	440 780,42	1 427 355,98	



Масштаб 1:1 000

**Условные обозначения:**

-  - Существующая часть границы, имеющиеся в ГКН сведения о которой достаточны для определения ее местоположения
-  - Вновь образованная часть границы, сведения о которой достаточны для определения ее местоположения
-  - обозначение кадастрового квартала
-  - система координат
-  - образуемая точка, сведения о которой позволяют однозначно определить ее местоположение
-  - граница кадастрового квартала
-  - название кадастрового номера земельного участка